



# Moje miasto Bydgoszcz





*Centrum  
miasta  
z  
lotu ptaka*



*Symbol miasta  
- Łuczniczka*

2013-05-29





# *Wizytówka centrum Bydgoszczy*



*- widok z mostu Jerzego Sulimy - Kamińskiego*





*Bydgoszcz, pomimo iż jest jednym z największych miast w Polsce i przecinają ją ważne trasy turystyczne nie jest często odwiedzanym miastem.*

*II wojna miasta nie oszczędziła, nie zachowała się tu zwarta starówka tak jak w sąsiednim Toruniu, a starych obiektów zabytkowych pozostało niewiele.*

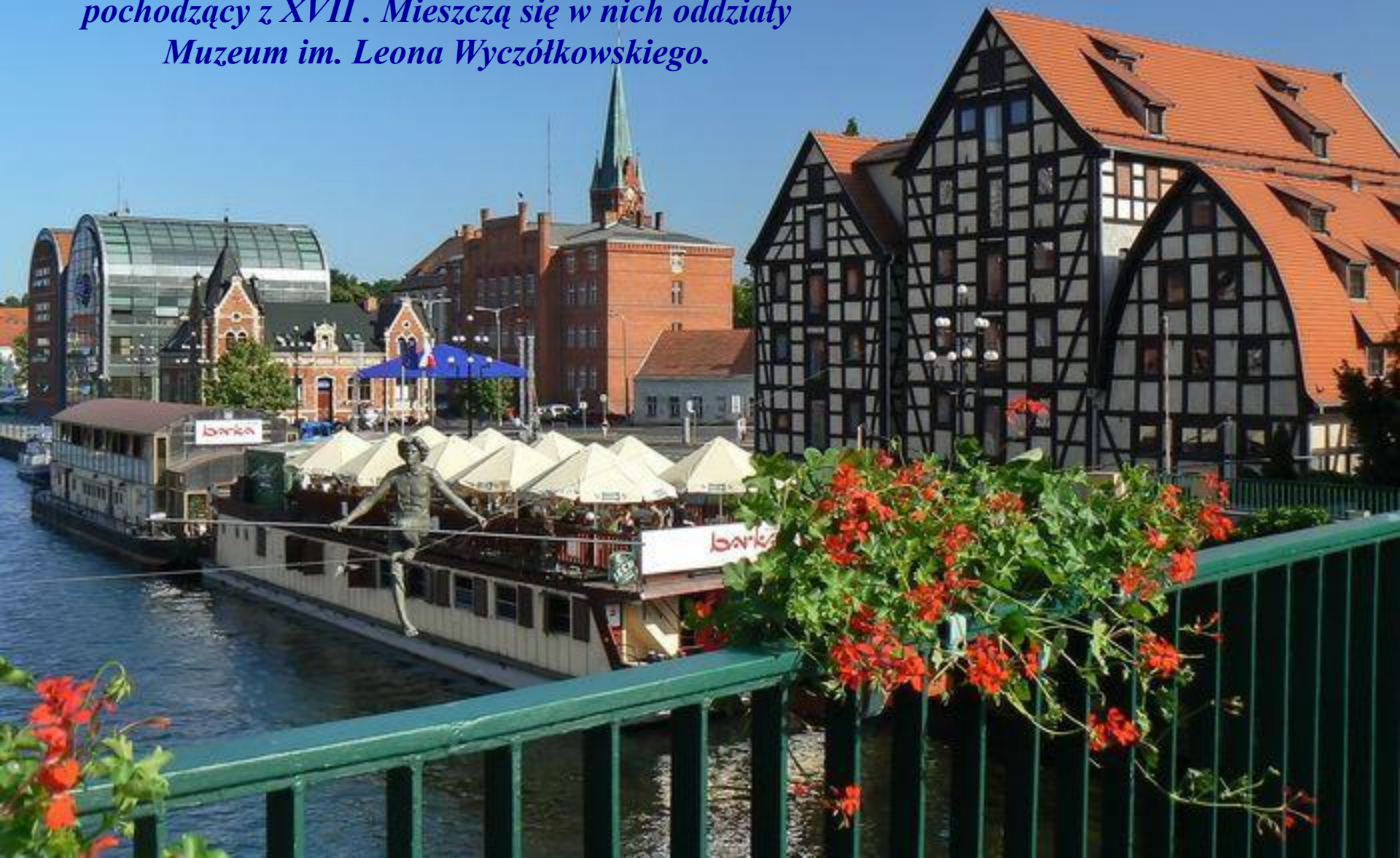
*Jednak utarta opinia o Bydgoszczy jako mieście dla turystów niegodnym uwagi jest mocno przesadzona.*

*Nie brakuje tu miejsc interesujących i ładnych !*



*Południowe nabrzeże Brdy w centrum miasta.*

*Po prawej kolejna wizytówka miasta - zabytkowe spichrze. Z pięciu magazynów zbożowych pozostały po pożarze w 1960r. trzy, a najstarszym jest najmniejszy, pochodzący z XVII. Mieszczą się w nich oddziały Muzeum im. Leona Wyczółkowskiego.*







*Widok na Brdę z mostu Sulimy - Kamińskiego. Widoczne w głębi nowoczesne budowle banku BRE, swym kształtem nawiązują do zabytkowych spichrzy i dość udanie wkomponowały się w pejzaż miasta. Na pierwszym planie widać rzeźbę "Przechodzący przez rzekę" odsłoniętą 1 maja 2004 roku, w dniu wejścia Polski do Unii Europejskiej.*





*Łucznik – towarzysz dla bydgoskiej Łuczniczki  
w pełnej okazałości*





*Tramwaj wodny*



*Pałac Lloyda powstał w latach 1884-98  
w stylu manieryzmu niderlandzkiego.  
W latach międzywojennych mieściło się tu  
przedsiębiorstwo Lloyd Bydgoski,  
dziś należy do BRE banku.*







*Północne nabrzeże zwane Starym Portem,  
zdominowane jest bryłą architektoniczną  
Poczty Głównej.*





*Poczta Główna zbudowana w latach 1883-85  
w stylu neogotyckim, uważana jest za jedną  
z najwspanialszych budowli tego typu  
w Europie.*



*wersja muzealna*



*W pobliżu znajduje się pomnik  
" Trzy Gracje".  
Przedstawia trzy boginie greckie :*

*Talię,  
Aglaję  
i  
Eufrozyne.*





  
BYDGOSZCZ

*Plac Teatralny  
z kościołem Klarysek*



*Starówka  
ulica Mostowa*





*Ratusz miejski  
na Starym Rynku*





*Ratusz*



*Strona Północna*

*Stary Rynek  
strona południowa*







*" Dzieci bawiące się z gęsią " -  
rzeźba zdobiąca studzienkę na  
Starym Rynku. Ufundowana w  
1909 roku przez właścicieli  
apteki "Pod Złotym Orłem",  
rodzinę Kupffenderów.*

2013-05-29





*Pan Twardowski ukłonem  
z okna wita ludzi na Rynku*







*Stary Rynek  
w letni dzień*



*Pomiędzy mostem ,a katedrą znajduje się skwer Leona  
Barciszewskiego - przedwojennego prezydenta  
Bydgoszczy, który zginął w 1939r.  
rozstrzelany przez hitlerowców.  
W roku 2009 pomnik przeniesiono  
na Wełniany Rynek.*







*Pomnik  
L. Barciszewskiego  
w nowym miejscu*





*Widok z mostu w kierunku zachodnim  
pośrodku wysepki św. Barbary*



*Młynówka, odnoga Brdy wraz z leżącą  
pośrodku Wyspą Młyńską to uroczy zakątek  
Bydgoszczy i ulubione miejsce spacerów.*



*Stąd woda spływa przez jaz farny z powrotem do Brdy .*



*Kładka dla spacerowiczów  
nad Młynówką*





*Widoczna budowla to Katedra Bydgoska /FARA/  
p.w. św. Marcina i Mikołaja*







### **FARA**

*Kościół zbudowano w latach 1466-1502 w stylu gotyckim, w miejscu drewnianego, zniszczonego przez Krzyżaków. Jest to miejsce kultu maryjnego, związanego z obrazem "Matki Bożej z różą", który został w 1966 roku ukoronowany przez ówczesnego prymasa Stefana Wyszyńskiego przy współudziale metropolity krakowskiego Karola Wojtyły.*



*Wnętrze Katedry*






## *Biały Spichrz*



*- przy ul. Mennica został zbudowany około 1780 roku. Jest to konstrukcja szachulcowa, posiada gotycką piwnicę o sklepieniu krzyżowym. Znajduje się w nim oddział Muzeum Okręgowego, prezentujący wyroby artystyczne i użytkowe rzemiosła bydgoskiego na przestrzeni wieków.*




*Biały spichrz  
- na Wyspie  
Młyńskiej*






*Wyspa Młyńska  
oraz  
Wenecja Bydgoska  
to temat na  
osobną galerię.*







*Urok Wenecji Bydgoskiej  
o zmierzchu*





*Wenecja Bydgoska*







*Ulica Długa* była do końca XIX w. główną ulicą Starego Miasta , dziś stanowi ważny ciąg handlowy. Wszystkie gmachy tworzą dość jednorodny kompleks, część z nich wymaga jednak renowacji, by prezentować się jak ten poniżej.







33

*Takie tramwaje kursowały niegdyś ulicą Długą.  
Ten pojazd pochodzi z 1955 roku,  
a po bydgoskich ulicach jeździł do 1960 roku.  
Dziś stanowi atrakcję turystyczną  
oraz punkt informacyjny.*





*Ulica Długa w różnych porach dnia*







*Pomnik króla Kazimierza Wielkiego z brązu stoi na 20-to tonowym cokole z granitu sprowadzonego ze Szwecji. Pomnik stanowi hołd dla władcy, który w 1346 roku nadał Bydgoszczy prawa miejskie.*





*Widok z ulicy Mennica. Po prawej widać wieżę katedry ,  
nowoczesny gmach na lewym brzegu Brdy to Opera Nova.  
Jest to jeden z najlepiej wyposażonych polskich teatrów muzycznych,  
którego wielka scena stwarza wspaniałe możliwości dla realizatorów.  
Przedsięwzięciem , które najbardziej rozślawiło muzyczną Bydgoszcz  
jest Bydgoski Festiwal Operowy.*





*W parku im. Jana Kochanowskiego,  
naprzeciw Teatru Polskiego, znajduje się  
pomnik "Łuczniczki", jeden z symboli  
Bydgoszczy.*







*Dzieło wyszło spod dłuta  
berlińskiego rzeźbiarza Ferdynanda  
Loepcke w 1910 roku.*

*Dla ciekawości podaję wymiary:  
wysokość 175 cm, obwód w biuście -  
106, talii - 77, w biodrach - 105cm.  
Widać więc, że kanony piękna uległy  
od tego czasu pewnym zmianom,  
lecz to przecież kwestia gustu .*

*Uwaga !!*

*18 października 2010 r.  
Łuczniczka skończy 100 lat !!*



*Gmach byłego Technikum Kolejowego zbudowany  
w 1906 roku, dzieło duetu architektów Zaar - Vahl.*





***Bazylika Mniejsza p.w. Św. Wincentego a' Paulo*** zbudowana w latach 1925-38 jako wotum dziękczynne za powrót Pomorza do Macierzy. Ta wielka budowla w stylu neoklasycystycznym, wzorowana na Panteonie rzymskim jest jednym z największych kościołów w Polsce. Jego powierzchnia wynosi 2700 m kw., kubatura 135tys. m<sup>3</sup> i może pomieścić ok. 12 tys. osób. Jego projektantem był architekt poznański Adam Ballenstaedt, zaś projekt wykończenia wnętrza opracował architekt Wiktor Zin z Krakowa, znany min. z programu telewizyjnego "Piórkiem i węglem".








*Kilka przykładów architektury secesyjnego  
śródmieścia. Willa przy Alei Ossolińskich.*





*Portal Akademii Muzycznej im. Feliksa Nowowiejskiego.*







FILHARMONIA POMORSKA

WYDARZENIE SEZONU  
WŁODZISŁAW SZPIŁKA  
BRADLEY  
7 lutego 2007  
Filharmonia Pomorska



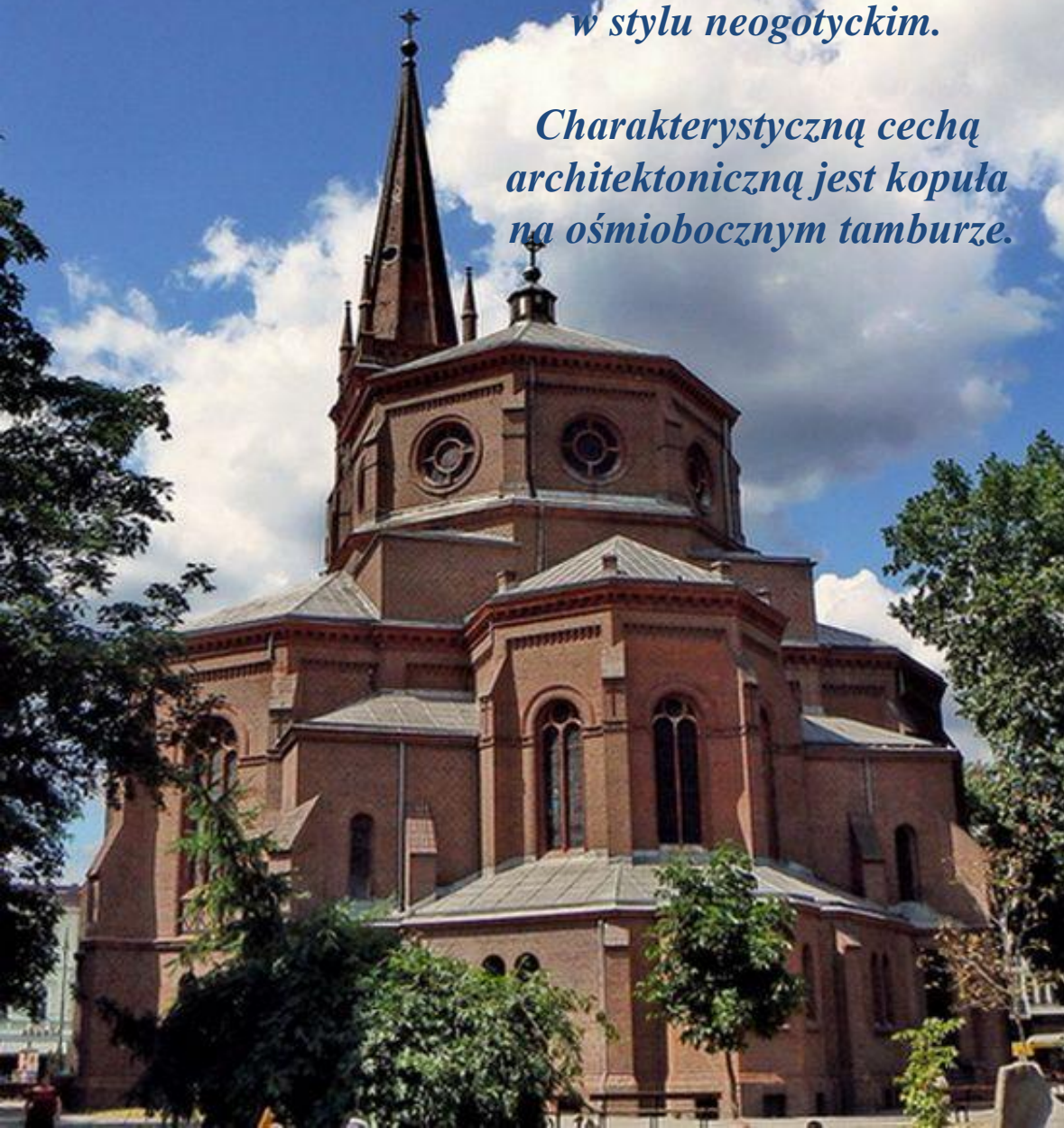
*Eklektyczna zabudowa Placu Wolności.*





*Przy Placu Wolności znajduje się kościół św. Piotra i Pawła zbudowany w latach 1872-78 w stylu neogotyckim.*

*Charakterystyczną cechą architektoniczną jest kopuła na ośmiobocznym tamburze.*



*Obok w parku rekonstruowana jest fontanna „Potop”*



*Oryginal rzeźby autor: F. Loepcke*



# *Hotel „Pod Orłem”*

*Budynek wzniesiono w latach 1893-96*

*według projektu bydgoskiego architekta Józefa  
Święckiego.*

*Na dachu wielki orzeł*

*z rozpostartymi skrzydłami spogląda w dół.*







*Wejście do hotelu "Pod Orłem"  
przy ulicy Gdańskiej 14.*



*Klatka schodowa w hotelu*





Po lewej - jeden z najcenniejszych zabytków Bydgoszczy  
**Kościół Klarysek.** Zbudowany w latach 1582-1602 w stylu gotycko- renesansowym, w miejscu drewnianej kaplicy istniejącej od 1449 roku przy schronisku dla ubogich.



*Główny portal kościoła Klarysek*



*W podobnym stylu i czasie  
z inicjatywy o. bernardynów  
powstał obecny  
**Kościół Garnizonowy***



*widok z boku*

2013-05-29



*Front*



*Aleja Mickiewicza – w pobliżu  
Filharmonii Pomorskiej  
i Teatru Miejskiego*





*Aleja Mickiewicza*





*Hala sportowo-widowiskowa "Łuczniczka, oddana do użytku w 2002 roku, jest nowoczesnym obiektem o wielofunkcyjnym zastosowaniu. Znajduje uznanie wśród sportowców i organizatorów licznych imprez, także o randze światowej.*







*Tak prezentuje się **Bydgoski Stadion Miejski** im. Zdzisława Krzyszkowiaka po przebudowie w czerwcu 2008r. Obiekt spełnia standardy wyznaczone przez Międzynarodową Federację Lekkoatletyki oraz Światowy Związek Piłki Nożnej.*

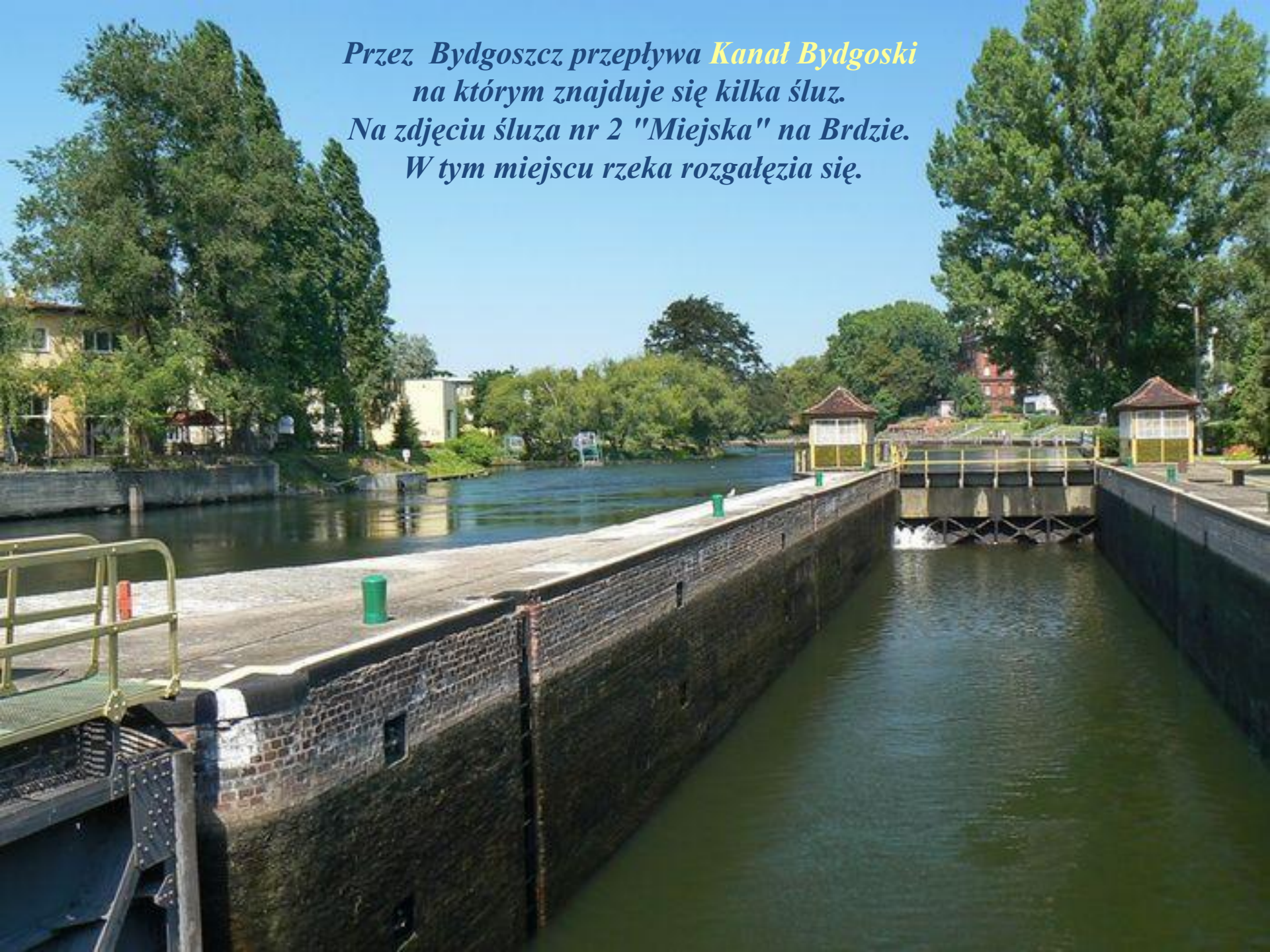




*Podczas mistrzostw świata juniorów w lekkiej atletyce całe miasto wydawało się być rozbiegane.*



*Przez Bydgoszcz przepływa **Kanał Bydgoski**  
na którym znajduje się kilka śluz.  
Na zdjęciu śluza nr 2 "Miejska" na Brdzie.  
W tym miejscu rzeka rozgałęzia się.*





*Śluza "Czyżkówko" na odcinku łączącym  
Stary Kanał Bydgoski z Brdą.*

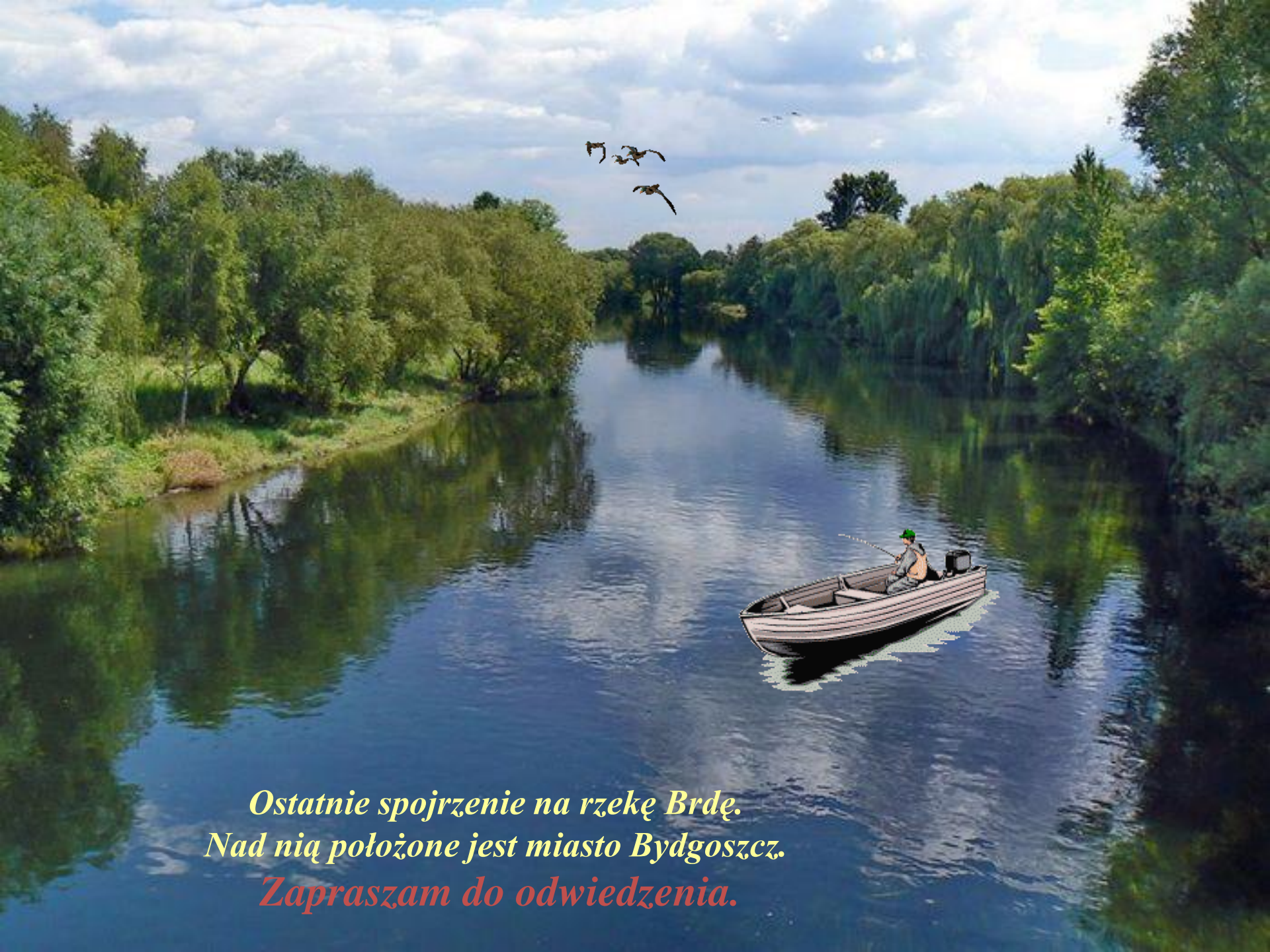






*Bydgoszcz to także silny ośrodek wioślarski  
i kajakarski , a zawodnicy tych dyscyplin  
zdobyli sporo medali olimpijskich.*





*Ostatnie spojrzenie na rzekę Brdę.  
Nad nią położone jest miasto Bydgoszcz.  
Zapraszam do odwiedzenia.*





*Następny pokaz poświęcę  
Bydgoszczy  
– na starych fotografiach*

2013-05-29

dla [www.rotfl.com.pl](http://www.rotfl.com.pl) wyk.gizela42